



## **Στοιχεία Εκτιμώμενου Πληθυσμού (1.1.2024)** **και Μεταναστευτικών Ροών της Χώρας (2023)**

Η Ελληνική Στατιστική Αρχή (ΕΛ.ΣΤΑΤ.) ανακοινώνει τα στοιχεία του εκτιμώμενου μόνιμου πληθυσμού της Χώρας την 1η Ιανουαρίου 2024 και τις εκτιμήσεις των μεταναστευτικών ροών έτους 2023. Ο πληθυσμός εκτιμάται με βάση τα ετήσια στοιχεία Φυσικής Κίνησης Πληθυσμού του έτους 2023 και τις εκτιμήσεις των ετήσιων μεταναστευτικών ροών 2023 (εισερχόμενη και εξερχόμενη μετανάστευση).

- Σύμφωνα με τα παραπάνω, ο μόνιμος πληθυσμός της Χώρας κατά την 1η Ιανουαρίου 2024 εκτιμάται σε 10.400.720 άτομα (5.096.893 άνδρες και 5.303.827 γυναίκες), μειωμένος κατά 0,1% σε σχέση με τον αντίστοιχο πληθυσμό της 1ης Ιανουαρίου 2023 που ήταν 10.413.982 άτομα (Πίνακας 1, Γραφήματα 1, 3, 4 και 5).
- Η εξέλιξη αυτή είναι αποτέλεσμα της φυσικής μείωσης του πληθυσμού που ανήλθε σε 55.920 άτομα (71.249 γεννήσεις έναντι 127.169 θανάτων ατόμων που διαμένουν εντός της ελληνικής επικράτειας) και της καθαρής μετανάστευσης που εκτιμάται σε 42.658 άτομα (θετικό ισοζύγιο).
- Ο πληθυσμός ηλικίας 0-14 ετών ανήλθε σε 13,1% του συνολικού πληθυσμού, έναντι 63,6% του πληθυσμού 15-64 ετών και 23,3% του πληθυσμού 65 ετών και άνω (Πίνακας 2, Γραφήματα 2 και 6). Ο δείκτης γήρανσης (πληθυσμός ηλικίας 65 ετών και άνω προς τον πληθυσμό ηλικίας 0-14 ετών) ανήλθε σε 178,5 (Γράφημα 1).
- Η καθαρή μετανάστευση (42.658 άτομα) αντιστοιχεί στη διαφορά μεταξύ 118.816 εισερχομένων και 76.158 εξερχομένων μεταναστών. Το 2022 η καθαρή μετανάστευση είχε εκτιμηθεί σε 16.355 άτομα (96.662 εισερχόμενοι και 80.307 εξερχόμενοι μετανάστες) (Πίνακας 3, Γράφημα 7). Σημειώνεται ότι στα στοιχεία εισερχόμενης μετανάστευσης περιλαμβάνονται και άτομα που βρίσκονταν στη Χώρα μας την 1.1.2024 σε αναζήτηση διεθνούς ή προσωρινής προστασίας.
- Η εκτίμηση των μεταναστευτικών ροών (πλην των ατόμων που σχετίζονται με αιτήματα διεθνούς ή προσωρινής προστασίας) έγινε με τη χρήση κατάλληλων μοντέλων παλινδρόμησης.

### **Πληροφορίες για μεθοδολογικά θέματα:**

Διεύθυνση Στατιστικών Πληθυσμού, Απασχόλησης  
και Κόστους Ζωής  
Τμήμα Στατιστικών Πληθυσμού και Μετανάστευσης  
Θυμόγλου Γεωργία, τηλ.: 213 135 2175  
e-mail: [g.thymoglou@statistics.gr](mailto:g.thymoglou@statistics.gr)  
Χρήστου Χρήστος, τηλ.: 213 135 2884  
e-mail: [c.christou@statistics.gr](mailto:c.christou@statistics.gr)  
Χάλαρης Εμμανουήλ, τηλ.: 213 135 2885  
e-mail: [e.chalaris@statistics.gr](mailto:e.chalaris@statistics.gr)

### **Πληροφορίες για παροχή δεδομένων:**

Τηλ: 213 135 2022, -2308, -2310  
e-mail: [data.dissem@statistics.gr](mailto:data.dissem@statistics.gr)

**Πίνακας 1. Εκτιμώμενος Πληθυσμός της Χώρας την 1η Ιανουαρίου 2024 κατά φύλο,  
Περιφέρεια και Περιφερειακή Ενότητα**

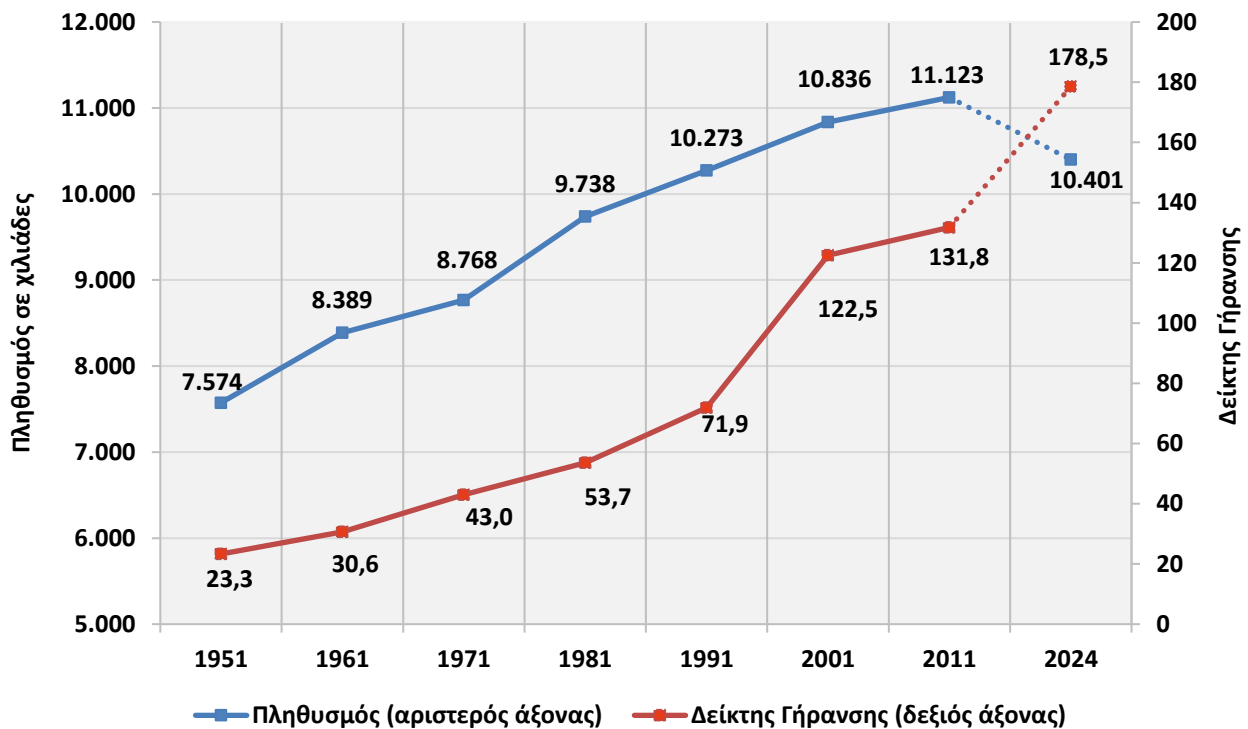
	ΑΝΔΡΕΣ	ΓΥΝΑΙΚΕΣ	ΣΥΝΟΛΟ
<b>ΣΥΝΟΛΟ ΧΩΡΑΣ</b>	<b>5.096.893</b>	<b>5.303.827</b>	<b>10.400.720</b>
<b>Ανατολική Μακεδονία και Θράκη</b>	<b>278.915</b>	<b>282.919</b>	<b>561.834</b>
Δράμα	43.078	44.388	87.466
Έβρος	69.241	65.176	134.417
Καβάλα και Θάσος*	61.261	65.036	126.297
Ξάνθη	53.706	54.254	107.960
Ροδόπη	51.629	54.065	105.694
<b>Κεντρική Μακεδονία</b>	<b>859.703</b>	<b>919.193</b>	<b>1.778.896</b>
Ημαθία	63.921	65.604	129.525
Θεσσαλονίκη	517.564	569.363	1.086.927
Κιλκίς	34.616	34.976	69.592
Πέλλα	60.186	62.391	122.577
Πιερία	56.873	59.591	116.464
Σέρρες	75.493	76.582	152.075
Χαλκιδική	51.050	50.686	101.736
<b>Δυτική Μακεδονία</b>	<b>123.090</b>	<b>124.180</b>	<b>247.270</b>
Γρεβενά	13.339	12.575	25.914
Καστοριά	22.140	22.342	44.482
Κοζάνη	66.267	67.028	133.295
Φλώρινα	21.344	22.235	43.579
<b>Θεσσαλία</b>	<b>334.717</b>	<b>344.030</b>	<b>678.747</b>
Καρδίτσα	51.388	52.552	103.940
Λάρισα	131.979	134.414	266.393
Μαγνησία και Σποράδες*	91.628	96.922	188.550
Τρίκαλα	59.722	60.142	119.864
<b>Ήπειρος</b>	<b>159.124</b>	<b>161.984</b>	<b>321.108</b>
Άρτα	30.767	31.040	61.807
Θεσπρωτία	20.107	20.208	40.315
Ιωάννινα	81.571	83.383	164.954
Πρέβεζα	26.679	27.353	54.032
<b>Ιόνια Νησιά</b>	<b>99.036</b>	<b>101.606</b>	<b>200.642</b>
Ζάκυνθος	20.072	20.438	40.510
Κέρκυρα	48.570	50.585	99.155
Κεφαλονιά και Ιθάκη*	19.136	19.435	38.571
Λευκάδα	11.258	11.148	22.406
<b>Δυτική Ελλάδα</b>	<b>322.365</b>	<b>317.878</b>	<b>640.243</b>
Αιτωλοακαρνανία	93.454	93.253	186.707
Αχαΐα	148.441	153.742	302.183
Ηλεία	80.470	70.883	151.353
<b>Στερεά Ελλάδα</b>	<b>253.928</b>	<b>251.145</b>	<b>505.073</b>
Βοιωτία	54.749	51.928	106.677
Εύβοια	105.740	104.726	210.466
Ευρυτανία	8.844	8.564	17.408
Φθιώτιδα	66.191	67.745	133.936
Φωκίδα	18.404	18.182	36.586
<b>Πελοπόννησος</b>	<b>266.923</b>	<b>264.675</b>	<b>531.598</b>
Αργολίδα	44.976	46.150	91.126
Αρκαδία	38.902	37.378	76.280
Κορινθία	68.007	68.656	136.663
Λακωνία	44.024	40.638	84.662
Μεσσηνία	71.014	71.853	142.867
<b>Αττική</b>	<b>1.821.687</b>	<b>1.962.878</b>	<b>3.784.565</b>
<b>Βόρειο Αιγαίο</b>	<b>104.423</b>	<b>96.584</b>	<b>201.007</b>
Λέσβος και Λήμνος*	55.775	50.636	106.411
Σάμος και Ικαρία*	22.465	20.238	42.703
Χίος	26.183	25.710	51.893
<b>Νότιο Αιγαίο</b>	<b>165.462</b>	<b>161.784</b>	<b>327.246</b>
Κάλυμνος, Κάρπαθος, Κως, Ρόδος (Δωδεκάνησος*)	106.828	102.360	209.188
Άνδρος, Θήρα, Κέα-Κύθνος, Μήλος, Μύκονος, Νάξος, Πάρος, Σύρος, Τήνος (Κυκλάδες*)	58.634	59.424	118.058
<b>Κρήτη</b>	<b>307.520</b>	<b>314.971</b>	<b>622.491</b>
Ηράκλειο	148.586	154.586	303.172
Λασιθί	38.857	38.481	77.338
Ρέθυμνο	41.914	43.461	85.375
Χανιά	78.163	78.443	156.606

\* Οι Περιφερειακές Ενότητες έχουν ομαδοποιηθεί ώστε να είναι δυνατή η αντιστοίχιση των στοιχείων με εκείνα των τέως Νομών.

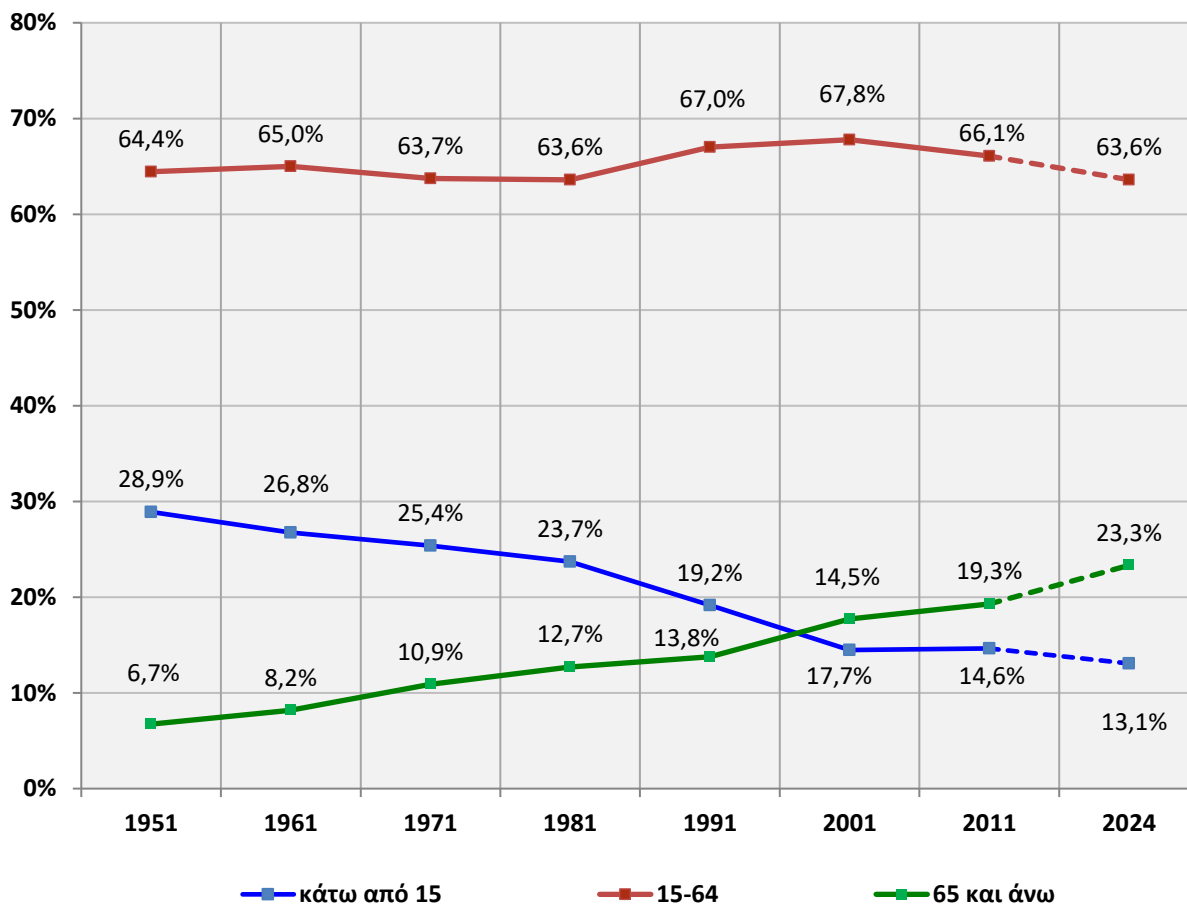
**Πίνακας 2. Εκτιμώμενος Πληθυσμός της Χώρας την 1η Ιανουαρίου 2024  
κατά φύλο και ομάδα ηλικιών**

	ΑΝΔΡΕΣ	ΓΥΝΑΙΚΕΣ	ΣΥΝΟΛΟ
<b>ΣΥΝΟΛΟ</b>	<b>5.096.893</b>	<b>5.303.827</b>	<b>10.400.720</b>
0-4	203.662	192.537	396.199
5-9	231.457	217.913	449.370
10-14	264.464	249.486	513.950
15-19	286.149	261.550	547.699
20-24	279.864	253.467	533.331
25-29	272.930	248.640	521.570
30-34	282.786	266.008	548.794
35-39	313.618	309.119	622.737
40-44	385.204	382.121	767.325
45-49	400.785	402.667	803.452
50-54	389.897	398.622	788.519
55-59	378.227	400.936	779.163
60-64	333.864	368.658	702.522
65-69	304.866	343.131	647.997
70-74	258.070	296.543	554.613
75-79	219.395	273.179	492.574
80-84	139.347	190.614	329.961
85-89	100.519	156.219	256.738
90-94	41.619	71.544	113.163
95-99	9.082	18.378	27.460
100+	1.088	2.495	3.583

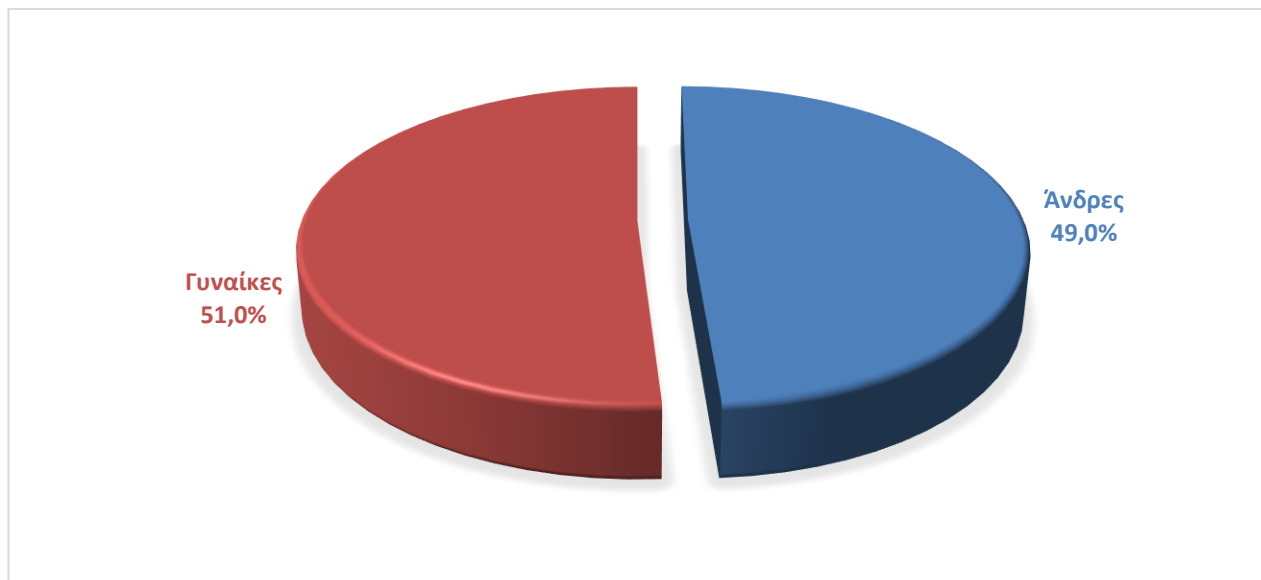
**Γράφημα 1. Εκτιμώμενος Πληθυσμός και Δείκτης Γήρανσης της Χώρας  
για τα έτη 1951 – 2011 και 2024**



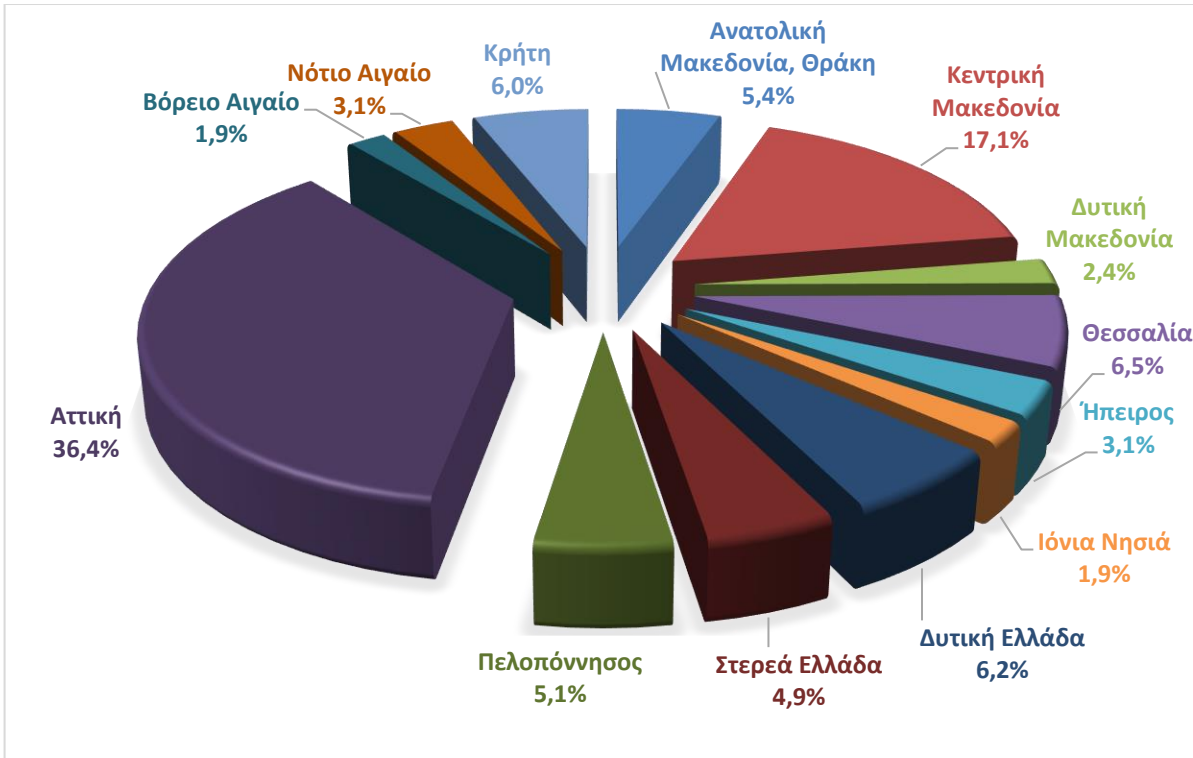
**Γράφημα 2. Ποσοστιαία κατανομή του Εκτιμώμενου Πληθυσμού της Χώρας σε ευρείες ομάδες ηλικιών για τα έτη 1951 – 2011 και 2024**



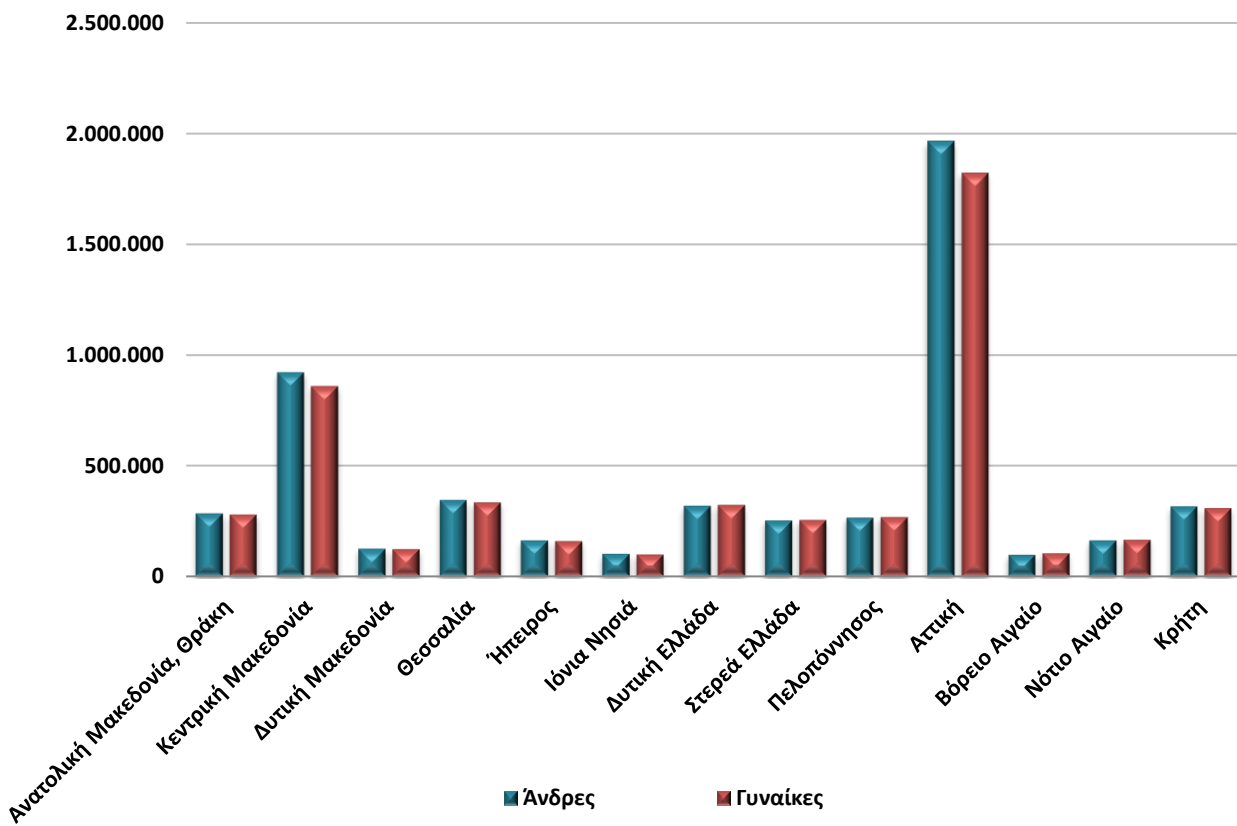
**Γράφημα 3. Κατανομή Εκτιμώμενου Πληθυσμού κατά φύλο για το σύνολο της Χώρας την 1<sup>η</sup> Ιανουαρίου 2024**



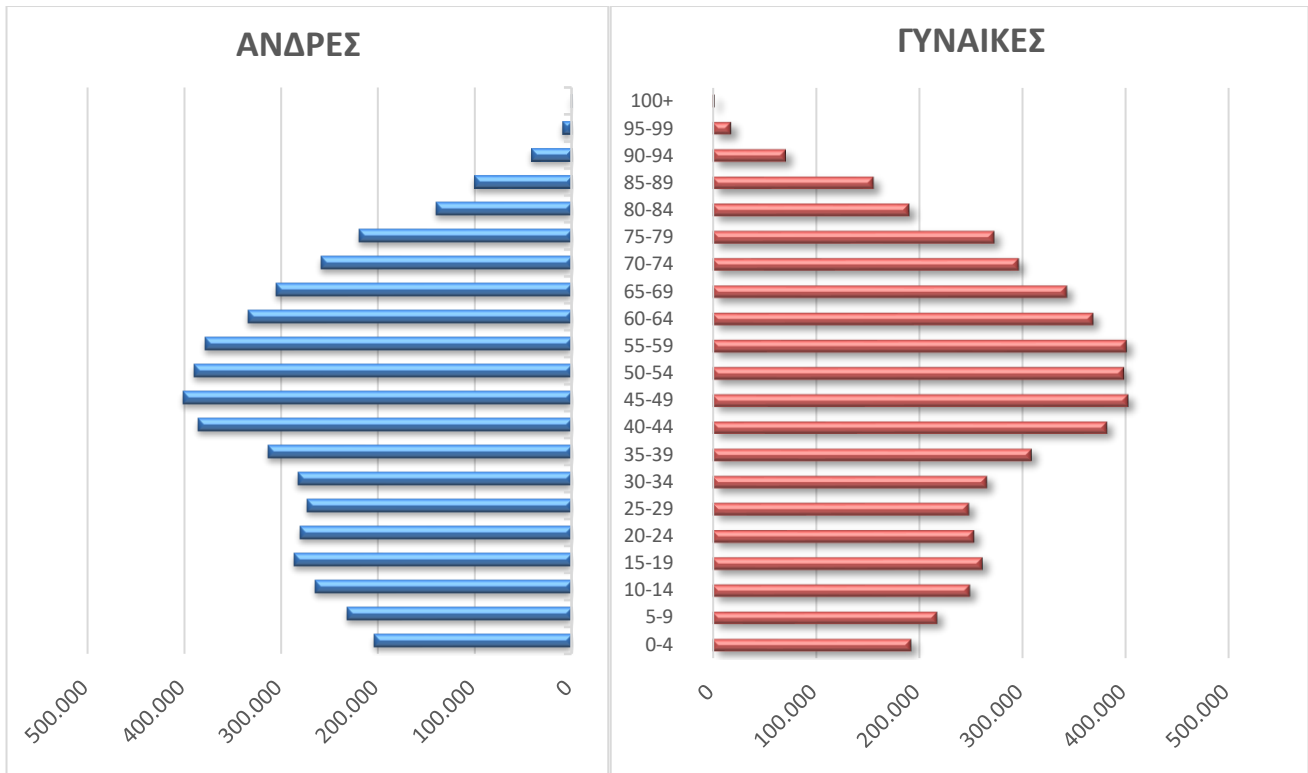
**Γράφημα 4. Κατανομή Εκτιμώμενου Πληθυσμού κατά Περιφέρεια (NUTS 2)  
την 1<sup>η</sup> Ιανουαρίου 2024**



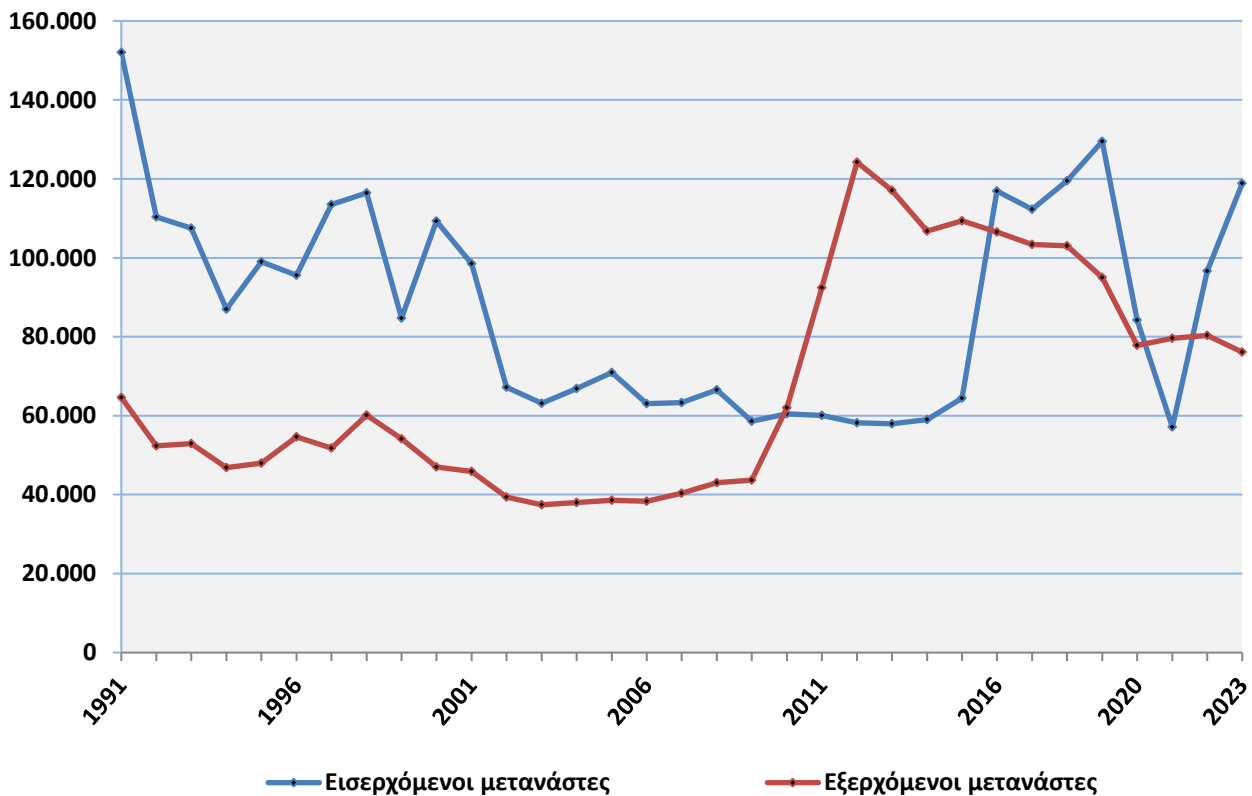
**Γράφημα 5. Εκτιμώμενος Πληθυσμός κατά φύλο και Περιφέρεια (NUTS 2)  
την 1<sup>η</sup> Ιανουαρίου 2024**



**Γράφημα 6. Πυραμίδα Εκτιμώμενου Πληθυσμού της Χώρας κατά φύλο και ομάδα ηλικιών την 1<sup>η</sup> Ιανουαρίου 2024**



**Γράφημα 7. Εισερχόμενοι - Εξερχόμενοι μετανάστες, 1991 – 2023**



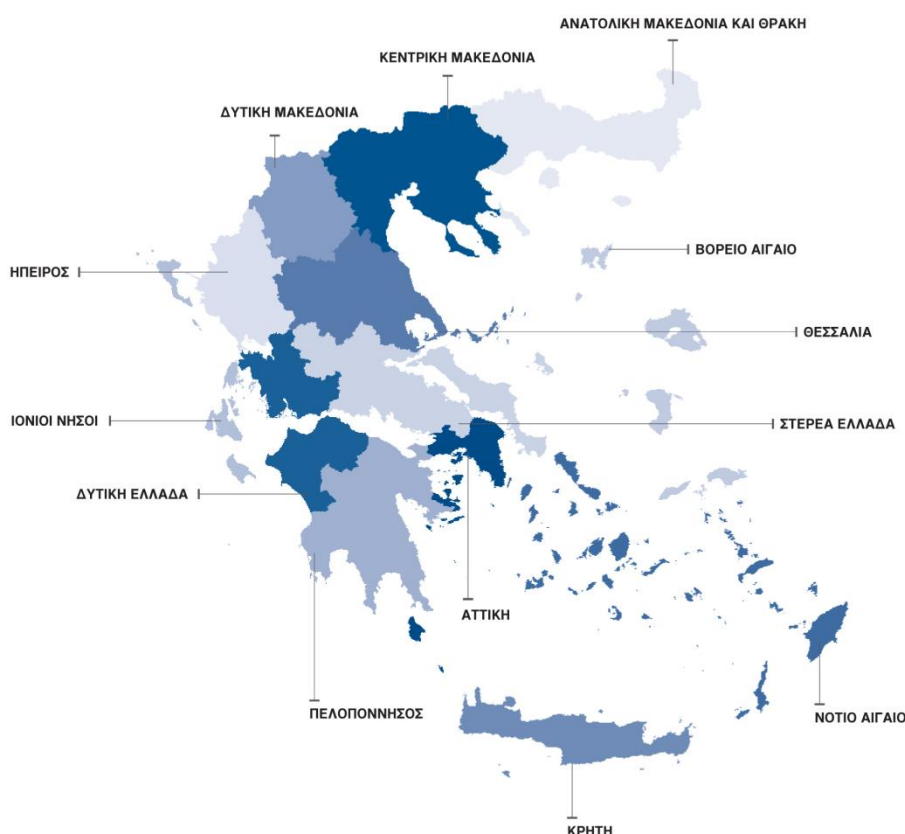
**Πίνακας 3. Εισερχόμενοι – εξερχόμενοι μετανάστες, 1991 – 2023**

Έτος	Εισερχόμενοι μετανάστες	Εξερχόμενοι μετανάστες	Καθαρή μετανάστευση
1991	151.978	64.628	87.350
1992	110.334	52.389	57.945
1993	107.462	52.929	54.533
1994	86.959	46.813	40.146
1995	98.989	47.967	51.022
1996	95.585	54.628	40.957
1997	113.477	51.794	61.683
1998	116.411	60.119	56.292
1999	84.695	54.175	30.520
2000	109.251	46.993	62.258
2001	98.471	45.909	52.562
2002	67.220	39.378	27.842
2003	63.141	37.433	25.708
2004	66.871	38.041	28.830
2005	70.933	38.583	32.350
2006	63.094	38.368	24.726
2007	63.298	40.400	22.898
2008	66.529	43.044	23.485
2009	58.613	43.686	14.927
2010	60.462	62.041	-1.579
2011	60.089	92.404	-32.315
2012	58.200	124.194	-65.994
2013	57.946	117.094	-59.148
2014	59.014	106.804	-47.790
2015	64.446	109.351	-44.905
2016	116.867	106.535	10.332
2017	112.247	103.327	8.920
2018	119.489	103.049	16.440
2019	129.459	95.020	34.439
2020	84.221	77.837	6.384
2021	57.120	79.596	-22.476
2022	96.662	80.307	16.355
2023	118.816	76.158	42.658

## ΕΠΕΞΗΓΗΜΑΤΙΚΕΣ ΣΗΜΕΙΩΣΕΙΣ

<b>Φυσική και μεταναστευτική Κίνηση Πληθυσμού</b>	Η Έρευνα Φυσικής Κίνησης Πληθυσμού, με τη σημερινή της μορφή, διενεργείται από το 1956. Η ΕΛΣΤΑΤ λαμβάνει, σε μηνιαία βάση, πρωτογενή δεδομένα φυσικής κίνησης πληθυσμού από το Υπουργείο Εσωτερικών, μέσω πληροφοριακών συστημάτων τα οποία ενημερώνονται καταρχάς από τα Ληξιαρχεία των δημοτικών αρχών της Χώρας. Τα αποτελέσματα της έρευνας διαχέονται σε ετήσια βάση. Η μεταναστευτική κίνηση εκτιμάται με τη χρήση διαφόρων τεχνικών και στοιχείων άλλων χωρών.
<b>Νομικό πλαίσιο</b>	Η παρούσα έρευνα είναι πλήρως εναρμονισμένη με την Ευρωπαϊκή πρακτική. Η κύρια νομοθετική πράξη είναι ο Νόμος 344/76 «Περί ληξιαρχικών πράξεων» που καθορίζει τις υποχρεώσεις των ληξιάρχων στη συλλογή και εν συνεχεία διαβίβαση των στοιχείων και ο Νόμος 3832/2010 «Περί Ελληνικού Στατιστικού Συστήματος», όπως έχει τροποποιηθεί ισχύει.
<b>Κάλυψη</b>	Η έρευνα Φυσικής Κίνησης είναι απογραφική και περιλαμβάνει το σύνολο των γεγονότων φυσικής κίνησης (γεννήσεις – θάνατοι) που συνέβησαν στην Ελλάδα.
<b>Γεωγραφική ταξινόμηση</b>	Η γεωγραφική ταξινόμηση βασίζεται στην Ονοματολογία των Εδαφικών Στατιστικών Μονάδων (NUTS).

### Χάρτης των Περιφερειών (NUTS2) της Ελλάδος



**Περίοδος Αναφοράς** 01/01/2023 - 31/12/2023

**Ορισμοί** **Συνήθης διαμονή** είναι ο τόπος στον οποίο ένα άτομο περνά τις καθημερινές ώρες ανάπαυσης, ανεξάρτητα από την περιστασιακή απουσία του για λόγους



αναψυχής, διακοπών, επισκέψεων σε φίλους και συγγενείς, εργασίας, ιατρικής περίθαλψης ή θρησκευτικού προσκυνήματος, ή, εάν τέτοια δεδομένα δεν είναι διαθέσιμα, ο τόπος της νόμιμης ή καταχωρισμένης διαμονής. Ως συνήθως διαμένοντες σε μια ειδική γεωγραφική περιοχή θεωρούνται μόνο τα ακόλουθα άτομα: α) εκείνα τα οποία έχουν ζήσει συνεχώς στον τόπο συνήθους διαμονής τους για περίοδο τουλάχιστον 12 μηνών πριν από τον χρόνο αναφοράς ή β) εκείνα τα οποία έφτασαν στον τόπο συνήθους διαμονής τους κατά τους 12 μήνες πριν από τον χρόνο αναφοράς με την πρόθεση να παραμείνουν εκεί για τουλάχιστον ένα χρόνο.

**Μόνιμος Πληθυσμός** μιας συγκεκριμένης γεωγραφικής περιοχής είναι το σύνολο των ατόμων που έχουν τον τόπο της συνήθους διαμονής τους στην περιοχή αυτή.

**Εισερχόμενη μετανάστευση (immigration)** είναι η ενέργεια με την οποία ένα πρόσωπο επιλέγει ως συνήθη τόπο διαμονής και εγκαθίσταται στη χώρα για μια περίοδο, η οποία είναι, ή αναμένεται να είναι, δώδεκα μήνες τουλάχιστον, ενώ προηγουμένως ο συνήθης τόπος διαμονής του ήταν σε άλλη χώρα.

**Εξερχόμενη μετανάστευση (emigration)** είναι η ενέργεια με την οποία ένα πρόσωπο, το οποίο είχε προηγουμένως τον συνήθη τόπο διαμονής του στη χώρα, παύει να έχει τον συνήθη τόπο διαμονής του στη χώρα για μια περίοδο η οποία είναι, ή αναμένεται να είναι, δώδεκα μήνες τουλάχιστον.

**Δείκτης γήρανσης (Ageing Ratio)** είναι η αναλογία του γεροντικού πληθυσμού (ηλικίας 65 ετών και άνω) προς τον ηλικιακά νεότερο (ηλικίας 0 - 14 ετών) η οποία για τη συγκεκριμένη δημοσίευση υπολογίζεται με βάση τον εκάστοτε εκτιμώμενο πληθυσμό της 1<sup>ης</sup> Ιανουαρίου.

**Μεθοδολογία** Αναλυτικό μεθοδολογικό σημείωμα για τον εκτιμώμενο πληθυσμό είναι διαθέσιμο στην ιστοσελίδα της ΕΛ.ΣΤΑΤ. <https://www.statistics.gr> στο σύνδεσμο «Στατιστικές, Πληθυσμός και Κοινωνικές συνθήκες, Δημογραφία, Υπολογιζόμενος Πληθυσμός, Μεθοδολογικό Σημείωμα υπολογισμού εκτιμώμενων μεταναστευτικών ροών 2023 και υπολογιζόμενου πληθυσμού την 1.1.2024».

**Παραπομπές** Περισσότερες πληροφορίες (πίνακες, μεθοδολογία) σχετικά με την Φυσική και τη Μεταναστευτική Κίνηση Πληθυσμού μπορούν να αναζητηθούν στην ιστοσελίδα της ΕΛ.ΣΤΑΤ. <https://www.statistics.gr>, στο σύνδεσμο «Στατιστικές, Πληθυσμός και Κοινωνικές συνθήκες, Δημογραφία».